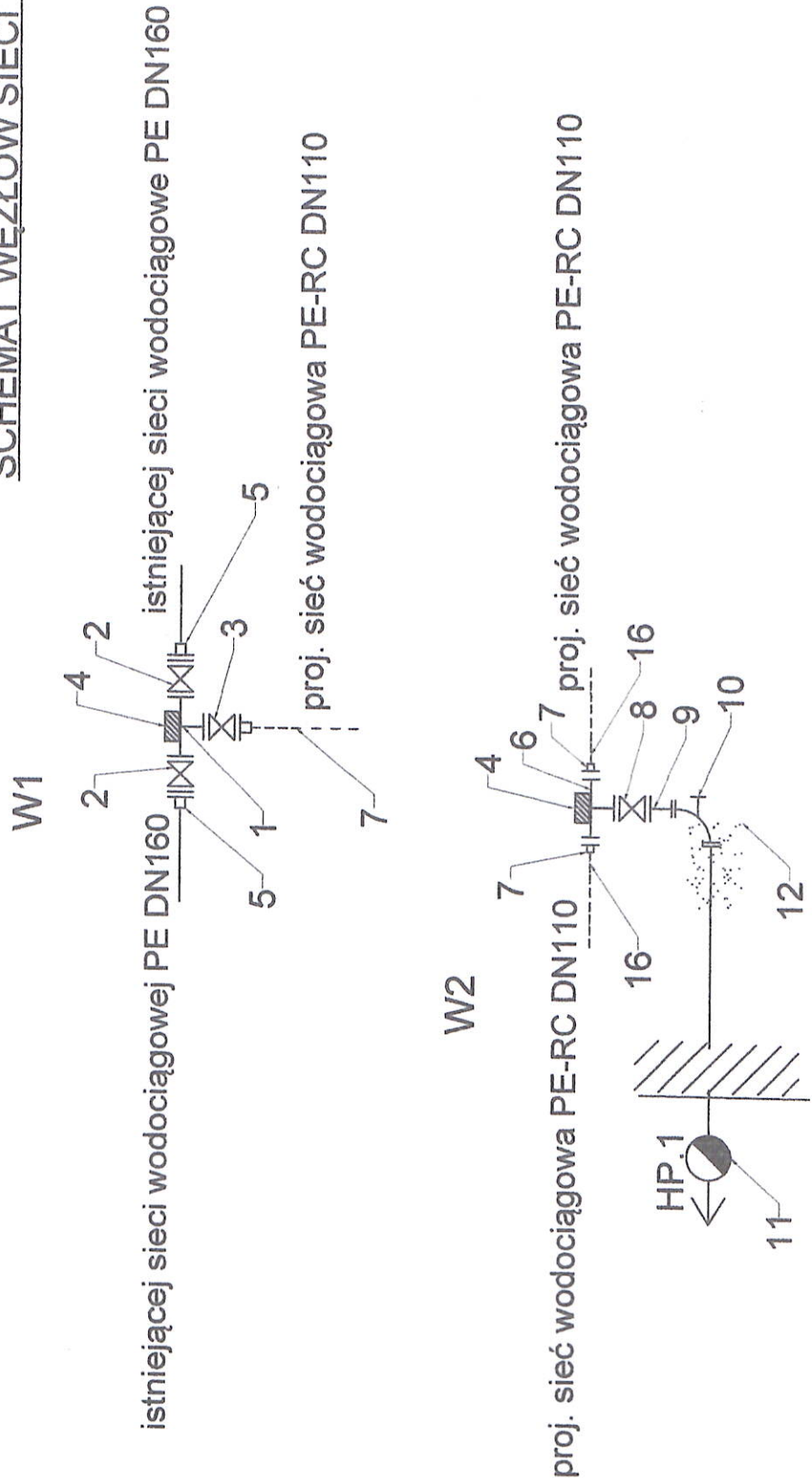


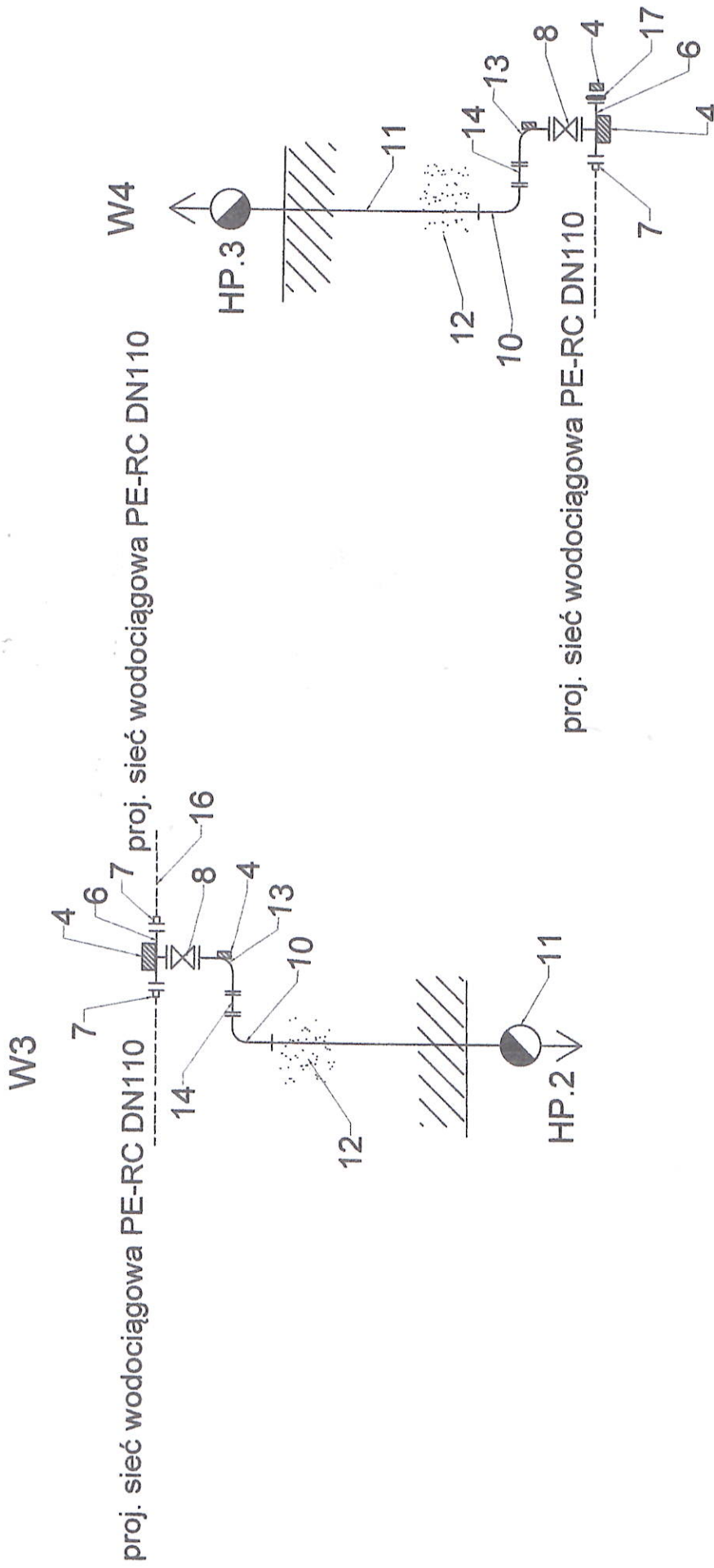
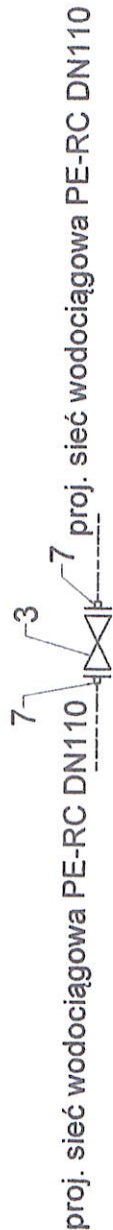
SCHEMAT WZŁÓW SIECI WODOCIĄGOWEJ



LEGENDA

1. Trójnik żeliwny kohnierzowy 150/100
2. Zasuwa klinowa kohnierzowa krótka dn 150
3. Zasuwa klinowa kohnierzowa krótka z miękkim uszczelnieniem dn 100
4. Blok oporowy betonowy na trójnikach i pod zasuwami
5. Połączenie kohnierzowe do rur z PE z zabezpieczeniami przed przesunięciem dn 150
6. Trójnik żeliwny kohnierzowy 100/80
7. Połączenie kohnierzowe do rur z PE z zabezpieczeniem przed przesunięciem dn 100
8. Zasuwa klinowa kohnierzowa krótka z miękkim uszczelnieniem dn 80
9. Króciec dwukohnierzowy L=0,8m dn 80
10. Kolano dwukohnierzowe ze stopką dn 80
11. Proj. hydrant p. poż. nadziemny łamany fi 80
12. Obsypka żwirowa
13. Kolano kohnierzowe dn 80 (90°)
14. Kruciec kohnierzowy L=1m
15. Kohnierz ślepy
16. Proj. przewód wodociągowy PN10 PE100 RC SDR17 110x6,6
17. Kohnierz „ślepy”

ZL



Anna Kurzątkowska
magister inżynier inżynierii środowiska
UPRAWNIENIA DO DOWOLNEJ PRACY
nr ew. PDL/0044/PBS/18
do projektowania i nadzoru nad
w specjalności instalacyjnej w zakresie sieci,
instalacji i urządzeń cieplnych, wentylacyjnych,
gazowych, wodociągowych i kanalizacyjnych

STADIUM	Projekt budowlano - wykonawczy	Nr. rys. 3
OBIEKT	Rozbudowa sieci wodociągowej na terenie gminy Rajgród- Czarna Wieś	
ADRES	działka nr. ewidencyjny 35/5, obręb Czarna Wieś, gmina Rajgród	
INWESTOR	Gmina Rajgród, ul. Warszawska 32, 19-206 Rajgród	
NAZWA RYS.	Schemat węzłów sieci wodociągowej	
Skala	Data	Projektant
1:100/500	17.05.2021r	Anna Kurzątkowska os. Południe 54,44 19-200 Grajewo
		Nr. uprawnień
		PDL/0044/PBS/18
		Podpis